




USŁUGI PROJEKTOWE W ZAKRESIE DROGOWNICTWA:
- projekty tymczasowej oraz docelowej organizacji ruchu
- projekty budowlane: dróg, ulic, chodników, zjazdów
LOGIN Albert Goździcki
Świerkówiec, ul. Jarzębinowa 4, 88-300 Mogilno
tel. 600 341 914, e-mail: biuro@gozdzicki.pl
NIP 557-149-53-97, REGON 340140019
KONTO: mbank nr 87 1140 2004 0000 3002 4141 0554
www.gozdzicki.pl

PROJEKT STAŁEJ ORGANIZACJI RUCHU

INWESTOR:	Gmina Strzelno ul. Cieślewicza 2 88-320 Strzelno
NAZWA ZAMIERZENIA BUDOWLANEGO:	Przebudowa dróg gminnych – ul. Dąbrowskiego i Zakrzewskiego w Strzelnie
ADRES I KATEGORIA OBIEKTU BUDOWLANEGO:	Powiat: mogileński Gmina: Strzelno Miejscowość: Strzelno Kategoria obiektu budowlanego: XXV
POZOSTAŁE DANE ADRESOWE:	Jednostka ewidencyjna: 040904_4 Strzelno – miasto Obręb ewidencyjny: 040904_4.0001 Działka numer ewidencyjny: 5/1, 6, 4/5, 4/24, 14, 3

ZESPÓŁ AUTORSKI	IMIĘ I NAZWISKO	SPECJALNOŚĆ I NUMER UPRAWNIEŃ BUDOWLANYCH	ZAKRES OPRACOWANIA	DATA OPRACOWANIA	PODPIS
Projektant	mgr inż. Albert Goździcki	Do projektowania w specjalności inżynierskiej drogowej Nr uprawnień KUP/0059/POD/22	Branża drogowa	31.07.2025	

Albert Goździcki

Nazwa inwestycji:	Przebudowa dróg gminnych - ul. Dąbrowskiego, Zakrzewskiego w miejscowości Strzelno		
Inwestor:	Gmina Strzelno ul. J. Cieślewicza 2, 88-320 Strzelno		
Uzgodnienia			
	Projektował: mgr inż. Albert Goździcki uprawnienia budowlane do projektowania i kierowania robotami w specjalności inżynierskiej drogowej nr KUP/0059/POD/22 nr KUP/0040/OHOD/05 nr ewid. KUP/BD/0421/05		
Data opracowania: 31.07.2025			

STAROSTA MOGILEŃSKI

KM 7121.59.2025

Mogilno, dnia 15 września 2025 r.

Na podstawie art. 10 ust. 5 ustawy z dnia 20 czerwca 1997 r. Prawo o ruchu drogowym (Dz. U. z 2024 r. poz. 1251) oraz § 3 ust. 1 pkt 1 i 3, § 6 ust. 1 rozporządzenia Ministra Infrastruktury z dnia 23 września 2003 r. w sprawie szczegółowych warunków zarządzania ruchem na drogach oraz wykonywania nadzoru nad tym zarządzaniem (Dz. U. z 2017 r. poz. 784 t.j.), po rozpatrzeniu wniosku otrzymanego w dniu 4 września 2025 r.

zatwierdzam

projekt stałej organizacji ruchu drogowego dla zadania: „przebudowa dróg gminnych ul. Dąbrowskiego i Zakrzewskiego w Strzelnie” – **wyłącznie w zakresie drogi gminnej 140609C ul. Dąbrowskiego w Strzelnie**

Zatwierdzenie nie obejmuje ul. Zakrzewskiego w Strzelnie, która nie jest zaliczona do kategorii dróg gminnych i powiatowych. Zgodnie z art. 10 ust. 7 ustawy – Prawo o ruchu drogowym, zarządzanie ruchem na drogach wewnętrznych, w tym w strefie ruchu i strefie zamieszkania, należy do podmiotu zarządzającego tymi drogami

Projekt stałej organizacji ruchu drogowego dla drogi gminnej nr 140609C ul. Dąbrowskiego w Strzelnie.

Sposób oznakowania i miejsce ustawienia znaków uwidoczniono na załączonym planie oznakowania.

Przewidywany termin wprowadzenia stałej organizacji ruchu do 31 grudnia 2026 r.

Uzasadnienie

Po zapoznaniu się z przedmiotowym projektem organizacji ruchu stwierdzam, że projekt spełnia wymogi określone w rozporządzeniu Ministra Infrastruktury z dnia 23 września 2003 r. w sprawie szczegółowych warunków zarządzania ruchem na drogach oraz wykonywania nadzoru nad tym zarządzaniem (Dz. U. z 2017 r. poz. 784 t.j.).

W oparciu o § 12 ust. 1 cytowanego rozporządzenia jednostka wprowadzająca organizację ruchu za-
wiadamia organ zarządzający ruchem, zarząd drogi oraz właściwego komendanta Policji o terminie
jej wprowadzenia, co najmniej na 7 dni przed dniem wprowadzenia organizacji ruchu.

W przypadku braku stosownego powiadomienia niniejsze zatwierdzenie traci ważność.

Otrzymuje:

1. Pan Albert Goździcki Usługi Projektowe LOGIN, Świerkówiec ul. Jarzębinowa 4

2. a/a

Do wiadomości:

1. Pan Dariusz Chudziński Burmistrz Strzelna ul. Cieśliewicza 2, 88-320 Strzelno

STAROSTA MOGILEŃSKI

Tomasz Krzesiński

Klauzula informacyjna


Zgodnie art. 13 ust. 1 i ust. 2 ogólnego rozporządzenia o ochronie danych osobowych z dnia 27 kwietnia 2016 r. informuję, że:

1. Administratorem Pani/Pana danych osobowych jest Starosta Mogileński, adres:
G. Narutowicza 1,
88-300 Mogilno
tel. 52-58 88 300
2. Został powołany inspektor ochrony danych w Starostwie Powiatowym w Mogilnie; tel.: 52-58-88-318.
3. Pani/Pana dane osobowe przetwarzane będą w celu wykonywania przez jednostkę samorządu terytorialnego określonych ustawami zadań publicznych, które realizuje w imieniu własnym i na własną odpowiedzialność.
4. Pani/Pana dane osobowe mogą być udostępniane innym odbiorcom lub kategoriom odbiorców danych osobowych. Odbiorcami Pani/Pana danych osobowych mogą być podmioty uprawnione do odbioru Pani/Pana danych, w tym w państwie trzecim, w uzasadnionych przypadkach i na podstawie odpowiednich przepisów.
5. Pani/Pana dane osobowe będą przechowywane przez okres zgodny z Ustawą z dnia 14 lipca 1983 r. o narodowym zasobie archiwalnym i archiwach (t.j. Dz. U. z 2018 r. poz. 217 z późn. zm.), Rozporządzeniem Prezesa Rady Ministrów z dnia 18 stycznia 2011 r. w sprawie instrukcji kancelaryjnej, jednolitych rzeczowych wykazów akt oraz instrukcji w sprawie organizacji i zakresu działania archiwów zakładowych (Dz. U. Nr 14, poz. 67 z późn. zm.).
6. Posiada Pani/Pan prawo dostępu do treści swoich danych oraz prawo ich sprostowania, usunięcia, ograniczenia przetwarzania, prawo do przenoszenia danych, prawo wniesienia sprzeciwu, prawo do cofnięcia zgody w dowolnym momencie bez wpływu na zgodność z prawem przetwarzania (**jeżeli przetwarzanie odbywa się na podstawie zgody*), którego dokonano na podstawie zgody przed jej cofnięciem
7. Ma Pan/Pani prawo wniesienia skargi do Prezesa Urzędu Ochrony Danych Osobowych gdy uzna Pani/Pan, iż przetwarzanie danych osobowych Pani/Pana dotyczących narusza przepisy ogólnego rozporządzenia o ochronie danych osobowych z dnia 27 kwietnia 2016 r.
8. Podanie przez Panią/Pana danych osobowych w większości przypadków jest wymogiem ustawowym. Jest Pani/Pan zobowiązana/y do ich podania a konsekwencją niepodania danych osobowych będzie pozostawienie sprawy bez rozpatrzenia. W niektórych przypadkach podanie danych może być dobrowolne. W sytuacji dobrowolności podawania danych osobowych zostanie Pani/Pan o tym fakcie poinformowana/y.
9. Dane osobowe przetwarzane przez Administratora na podstawie Rozporządzenia nie podlegają zautomatyzowanemu podejmowaniu decyzji, w tym profilowaniu, o którym mowa w art. 22 ust. 1 i 4 Rozporządzenia.

UZGODNIENIA

do projektu stałej organizacji ruchu

Przebudowa dróg gminnych – ul. Dąbrowskiego i Zakrzewskiego w Strzelnie

Nazwa inwestycji:	Przebudowa dróg gminnych - ul. Dąbrowskiego, Zakrzewskiego w miejscowości Strzelno		
Inwestor:	Gmina Strzelno ul. J. Cieślewicza 2, 88-320 Strzelno		
Opis techniczny			
	Projektował: mgr inż. Albert Goździcki uprawnienia budowlane do projektowania i kierowania robotami w specjalności inżynierskiej drogowej nr KUP/0059/POD/22 nr KUP/0040/OHOD/05 nr ewid. KUP/BD/0421/05		
Data opracowania: 31.07.2025			

OPIS TECHNICZNY

do projektu stałej organizacji ruchu

Przebudowa dróg gminnych – ul. Dąbrowskiego i Zakrzewskiego w Strzelnie

1. Podstawa opracowania

- Prawo o ruchu drogowym (Dz.U. 2023 poz. 1047 z późn. zm.)
- Ustawa o drogach publicznych (Dz.U. 2024 poz. 320)
- Rozporządzenie Ministra Infrastruktury i Budownictwa z dnia 18 lutego 2016 r. zmieniające rozporządzenie w sprawie szczegółowych warunków zarządzania ruchem na drogach oraz wykonywania nadzoru nad tym zarządzaniem (Dz. U. z 2017 r. poz. 784 tj. z późn. zm.)
- Rozporządzenie Ministrów Infrastruktury oraz Spraw Wewnętrznych i Gospodarki Morskiej z dnia 31 lipca 2002 r. w sprawie znaków i sygnałów drogowych (Dz. U. z 2019 poz. 2310 z późn. zm.)
- Rozporządzenie Ministra Infrastruktury z dnia 3.07.2003 r. w sprawie szczegółowych warunków technicznych dla znaków i sygnałów drogowych oraz urządzeń bezpieczeństwa ruchu drogowego i warunków ich umieszczania na drogach (Dz. U. z 2019 poz. 2311 z późn. zm.)

2. Nazwa zadania: Budowa drogi gminnej ul. Zacisze w m. Świerkówiec

3. Inwestor: Gmina Mogilno
ul. Narutowicza 1
88-300 Mogilno

4. Termin wprowadzenia organizacji ruchu: do 31.12.2026 r.

5. Cel i zakres oznakowania:

Niniejszy projekt stałej organizacji ruchu wykonywany jest na zlecenie Gminy Strzelno. Zakres opracowania obejmuje drogę gminną. Związany jest on z wykonaniem nowej konstrukcji jezdni w miejscu istniejącej drogi z kruszywa.

6. Charakterystyka pasa drogowego i powiązania z innymi drogami

Droga gminna posiada nawierzchnię z kruszywa o zmiennej szerokości. Wzdłuż jezdni znajdują się

tereny zielone. Docelowo wykonana zostanie nawierzchnia bitumiczna. Na drodze dominuje głównie ruch pojazdów osobowych.

7. Istniejąca stała organizacja ruchu

W miejscu planowanych robót nie występuje obecnie organizacja ruchu obejmującą przebudowywany odcinek.

8. Charakterystyka dróg i ruchu

Droga gminna posiada nawierzchnię z kruszywa o zmiennej szerokości. Wzdłuż jezdni znajdują się tereny zielone. Docelowo wykonana zostanie nawierzchnia bitumiczna. Na drodze dominuje głównie ruch pojazdów osobowych. Droga nie posiadają aktualnych pomiarów ruchu.

9. Projektowana organizacja ruchu

W ramach zmiany organizacji ruchu ustawione zostaną nowe znaki D-1 plus tabliczka T-6a, D-6, A-7 plus tabliczka T-6c, D-1 plus tabliczka T-6a oraz tablice F-19. Usytuowanie znaków wskazano na rysunku „Projekt zagospodarowania terenu – oznakowanie”.

Znaki należy wykonać z grupy wielkości „małe” (M). Lica znaków wykonać z folii odblaskowej typu drugiego.

Słupki do znaków zastosować stalowe – ocynkowane.

Znaki umieszczone zostaną za poboczem drogi. Wysokość umieszczenia znaków wynosić musi min. 2,0 m od poziomu jezdni.

Prócz tego wykonane zostanie oznakowanie poziome grubowarstwowe w postaci znaków P-14 oraz przejście dla pieszych P-10. W ramach oznakowania cienkowarstwowego wykonane zostanie oznakowanie P-2a, P-1e oraz symbol P-23.

10. Zestawienie projektowanych pionowych znaków drogowych i urządzeń bezpieczeństwa ruchu

a) znaki pionowe nowe:

- D-1 – 2 szt.
- T-6a – 2 szt.
- D-6 – 2 szt.
- A-7 – 1 szt.
- T-6c – 1 szt.

- F-19 – 2 szt.

b) oznakowanie poziome:

- P-2a

- P-1e

- P-23

- P-10

- P-14

11. Analiza skutków dla uczestników ruchu wprowadzonego

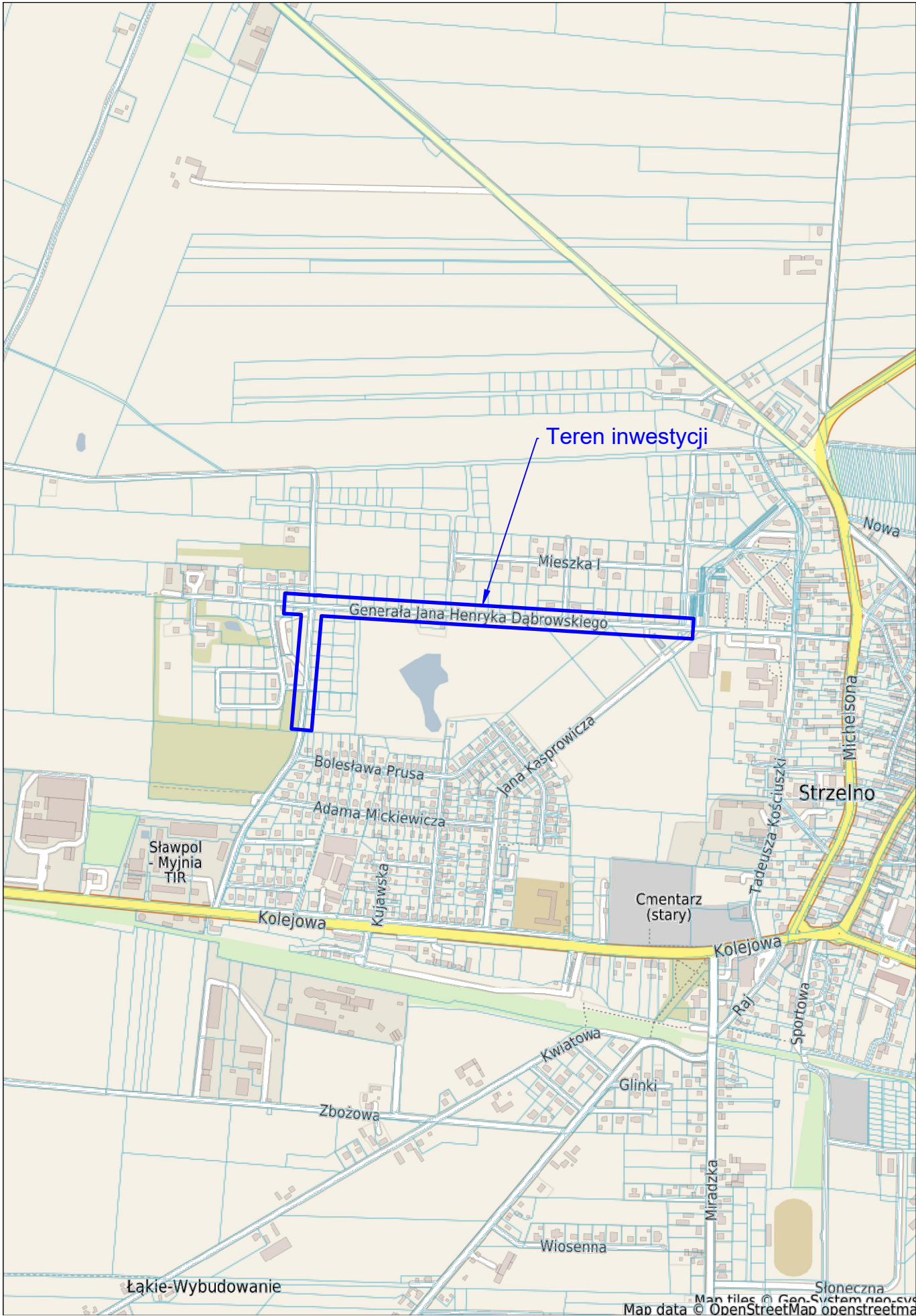
oznakowania

Wszystkie znaki wprowadzone niniejszym opracowaniem poprzedzono analizą skutków jakie niesie dla uczestników ruchu ich wprowadzenie, zgodnie z wymaganiami zawartymi w szczegółowych warunkach technicznych dla znaków i sygnałów drogowych oraz warunków ich umieszczania na drogach.

12. Podsumowanie

Wykonawca robót zobligowany jest do wykonania oznakowania zgodnie z załączonym projektem zagospodarowania terenu oraz musi uzyskać odbiór oznakowania przez zarządcę drogi.

mgr inż. Albert Goździcki
Albert Goździcki
KUP/0059/POD/22



Nazwa inwestycji:		Przebudowa dróg gminnych - ul. Dąbrowskiego, Zakrzewskiego w miejscowości Strzelno	
Inwestor:		Gmina Strzelno ul. J. Cieśliewicza 2, 88-320 Strzelno	
Plan orientacyjny			
Skala: 1:10000	Projektował: mgr inż. Albert Goździcki uprawnienia budowlane do projektowania i kierowania robotami w specjalności inżynierskiej drogowej nr KUP/0059/POD/22 nr KUP/0040/OHOD/05 nr ewid. KUP/BD/0421/05		Rys. 1
Data opracowania: 31.07.2025	Albert Goździcki		



Nazwa inwestycji: Przebudowa dróg gminnych - ul. Dąbrowskiego, Zakrzewskiego w miejscowości Strzelno		
Inwestor: Gmina Strzelno ul. J. Ciesiewicza 2, 88-320 Strzelno		
Plan sytuacyjny - oznakowanie		
Skala: 1:500	Projektował: mgr inż. Albert Goździcki uprawnienia budowlane do projektowania i kierowania robotami w specjalności inżynierji drogowej nr KUP/0658/P/00/23 nr KUP/0640/OH/0015 nr ewid. KUP/BD/042105	
	Data opracowania: 31.07.2025	
Rys. 2		Albert Goździcki